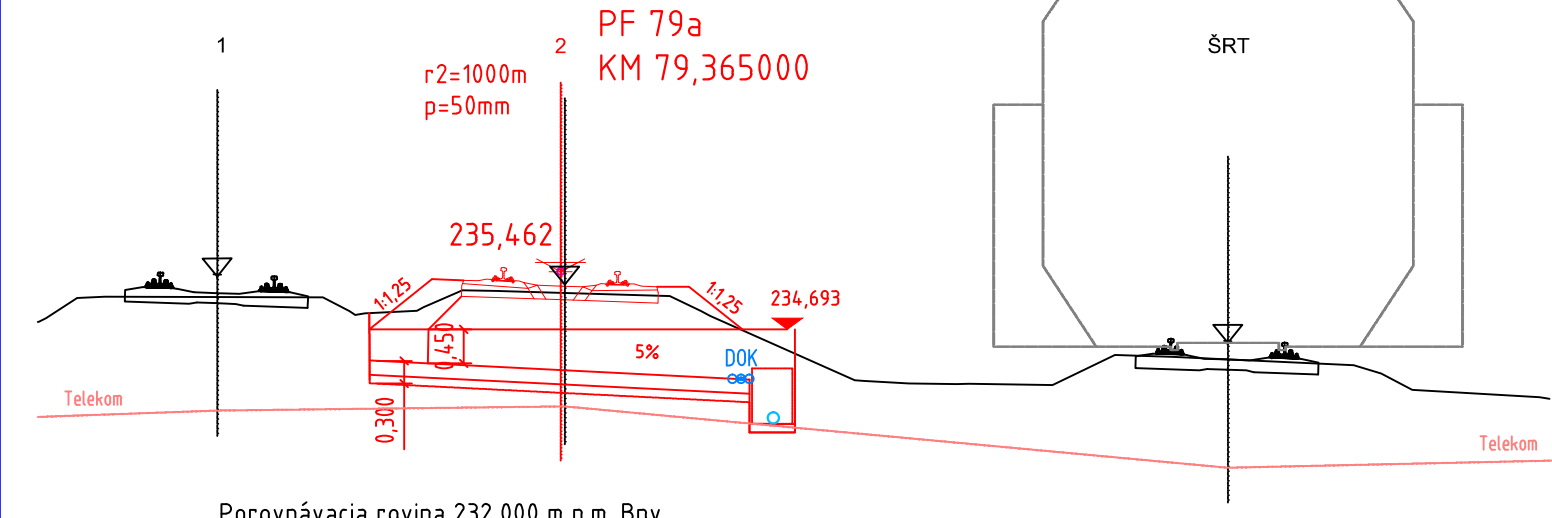
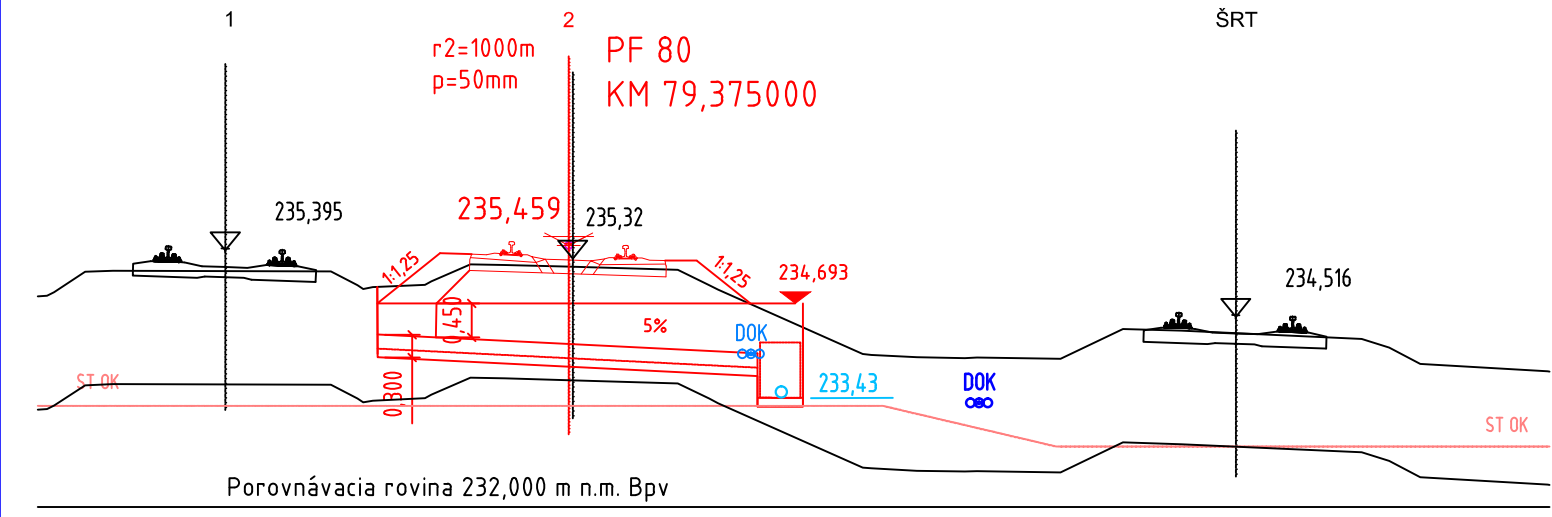


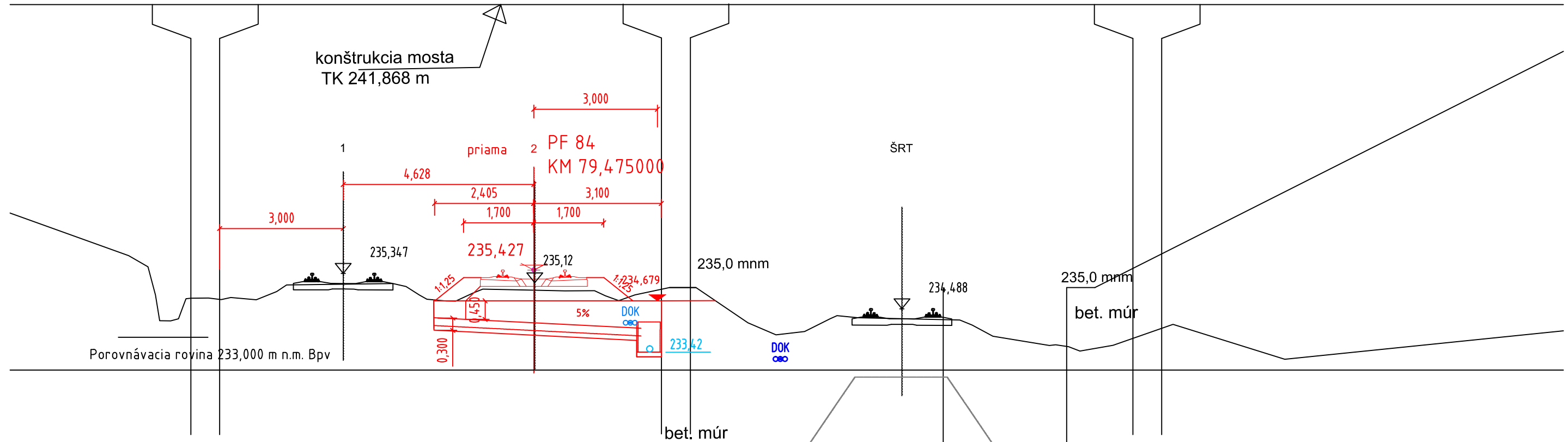
Porovnávacia rovina 231,000 m n.m. Bpv



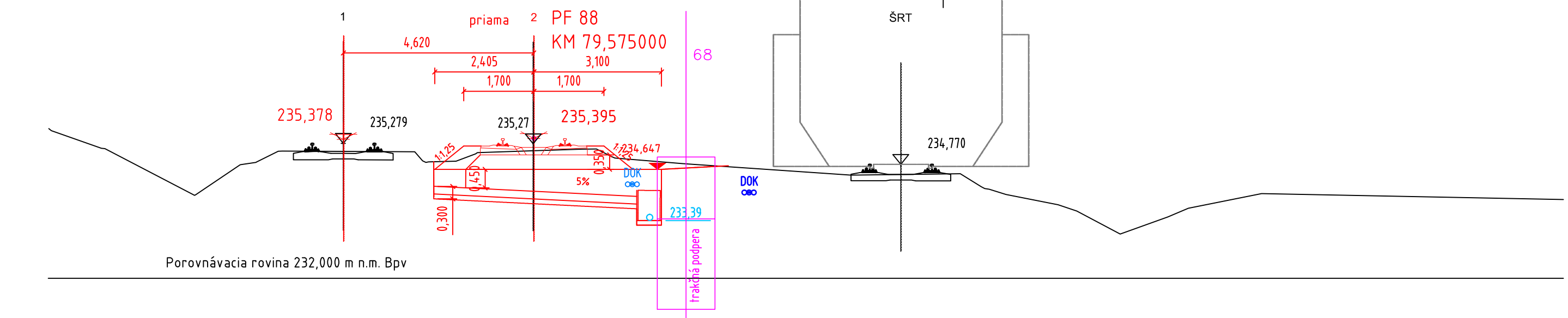
Porovnávacia rovina 232,000 m n.m. Bpv



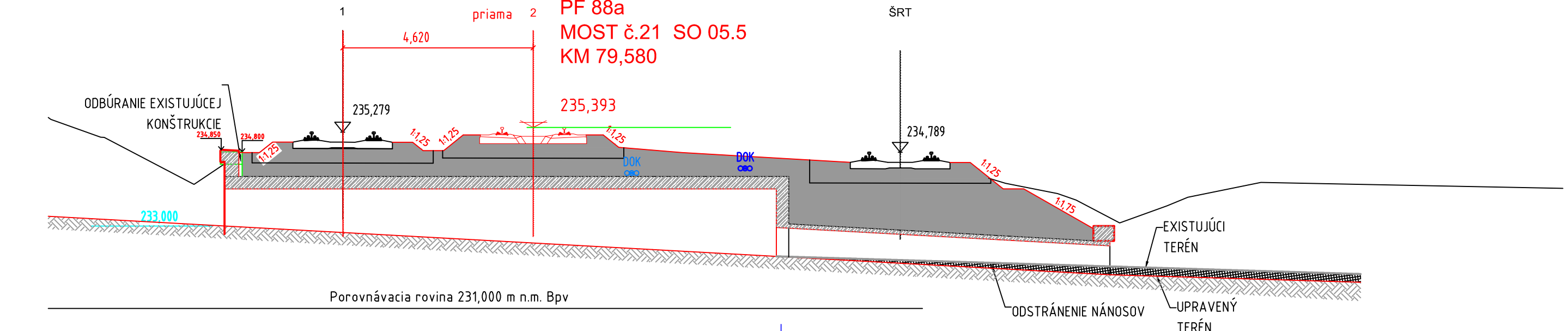
Porovnávacia rovina 232,000 m n.m. Bpv



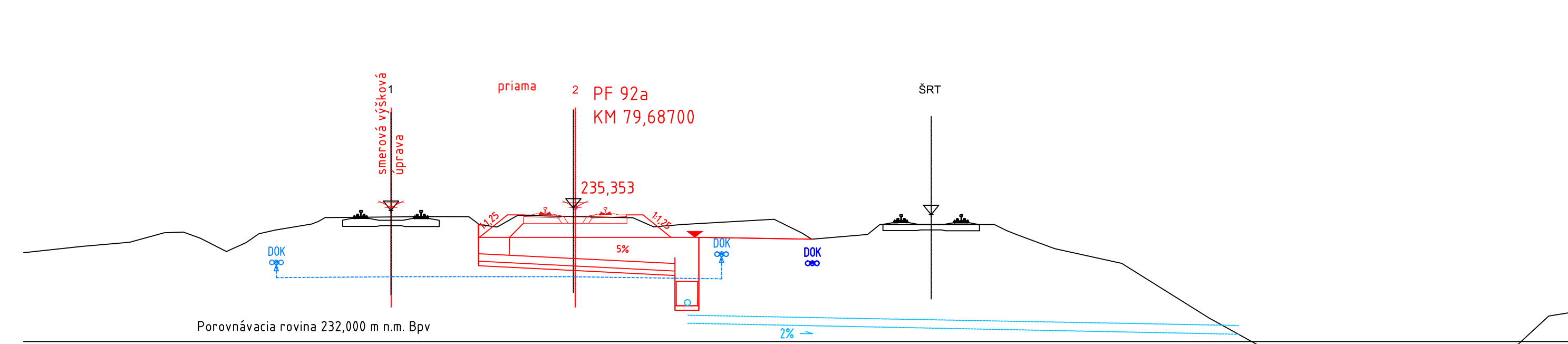
Porovnávacia rovina 233,000 m n.m. Bpv



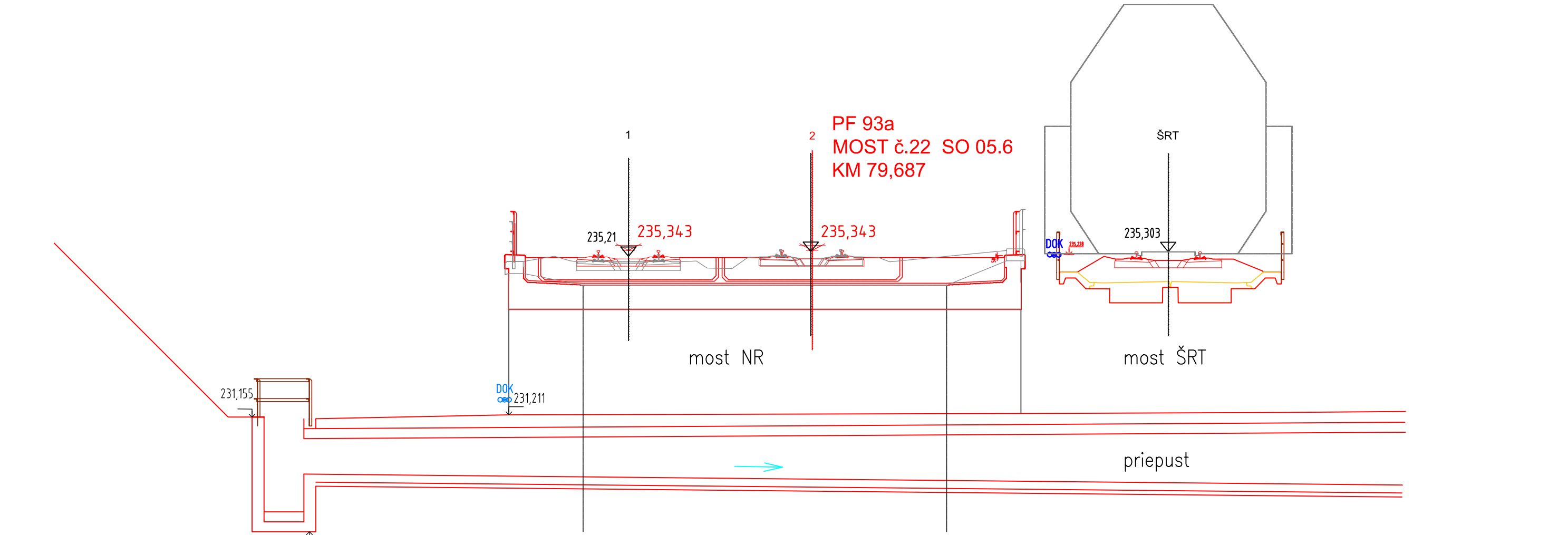
Porovnávacia rovina 232,000 m n.m. Bpv



Porovnávacia rovina 231,000 m n.m. Bpv

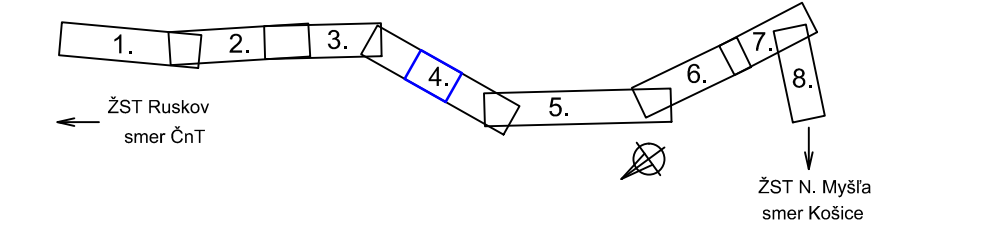


Porovnávacia rovina 232,000 m n.m. Bpv



Porovnávacia rovina 231,000 m n.m. Bpv

- LEGENDA:
- Jestvujúci stav terénu, koľaji a objektov
 - Navrhovaná rekonštrukcia koľaji a objektov
 - Jestvujúca poloha kabelizácie DOK-24SM
 - Navrhovaná poloha kabelizácie DOK-24SM
 - Jestvujúce rozhlasové stĺpy
 - Jestvujúca poloha rozhlasovej kabelizácie
 - Jestvujúce železničné nástupisko
 - Jestvujúca poloha zabezpečovacej kabelizácie
 - Jestvujúca poloha káblov EaE
 - Navrhovaná trakčná podpera
 - Navrhované odvodnenie koľajiska a objektov
 - Jestvujúca poloha kabelizácií Slovak Telekom
 - Traťové koľaje normálneho rozchodu (NR)
 - Traťová koľaj širokého rozchodu (ŠRT)



ZMENY DOKUMENTÁCIE

ZMENA	INDEX	DÁTUM	MENO-PODPIS	TEXT ZMENY
1.				
2.				
3.				
4.				
5.				
6.				
7.				
8.				

Súradnicový systém: S-JTSK Výškový systém: Balt po vyrovnaní

Zodpovedný projektant stavby:	Ing. E. Gregová	<i>Gregová</i> <i>Eid</i>	
Zodpovedný projektant objektu:	Ing. A. Čabala		
Navrhovateľ - vypracoval:	Ing. A. Čabala		
Kontroloval:	Ing. A. Čabala		
Kraj:	Okras:	Obec:	N. Myšľa, V. Myšľa, Bohdanovce, Blažice, Ruskov
Investor - stavebník:	Železnice Slovenskej republiky Klemensova 8, 813 61 Bratislava		
Stavba:	Nižná Myšľa - Ruskov, komplexná rekonštrukcia k.č.2, dĺžka 6,596 km, so sanáciou železničného spodku, KR mostov a priepustov a nástupíšť Bohdanovce, Vyšná Myšľa		
SO/PS:	SO 09.1 Preložka DOK ŽSR		
Názov prílohy:	PRIEČNE REZY KOĽAJAMI č.3, nžkm 79,3 - 79,7		